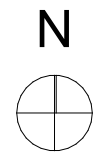
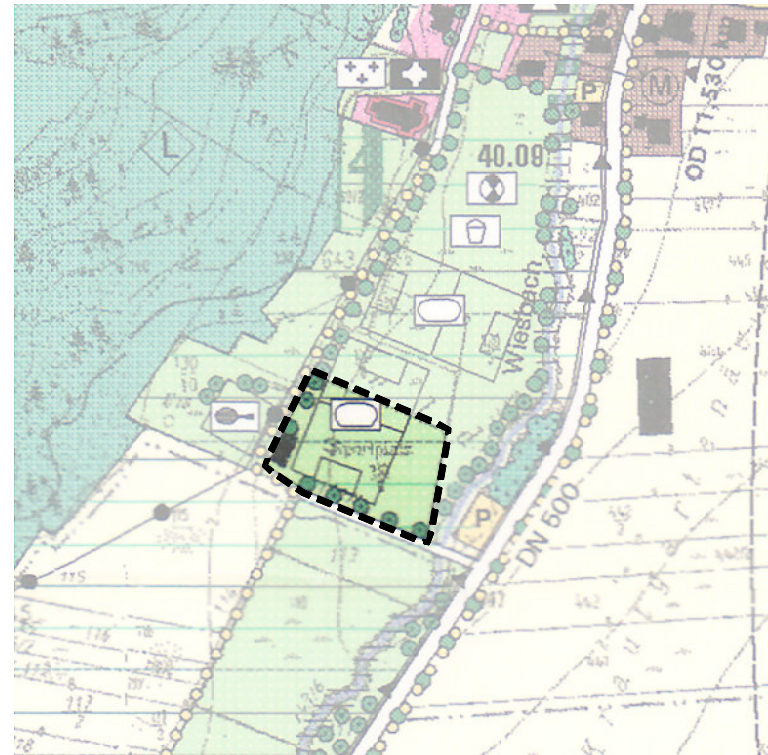
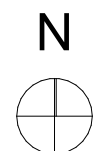


Gemeinde Unterdießen rechtswirksame Fassung



M : 1 : 5000

Gemeinde Unterdießen 17. Änderung

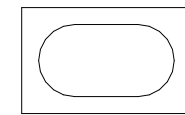


M : 1 : 5000


Legende:



Geltungsbereich der 17. Änderung




Sportplatz, Vereinsheim/ Sportheim



Flächen mit wasserrechtlichen Festsetzungen, hier HQ100

VERFAHRENSVERMERKE

Gemeinde Unterdießen Landkreis Landsberg am Lech 17. Änderung des Flächennutzungsplanes



1. Die Gemeinde Unterdießen hat in der Sitzung vom 00.00.2025 die Aufstellung der 17. Änderung des Flächennutzungsplanes der Gemeinde Unterdießen beschlossen.
2. Der Aufstellungsbeschluss wurde am 00.00.2025 ortsüblich bekannt gemacht.
3. Die frühzeitige Öffentlichkeitsbeteiligung gemäß § 3 Abs.1 BauGB für den Vorentwurf der Flächennutzungsplanänderung in der Fassung vom 00.00.2025, hat in der Zeit vom 00.00.2025 bis 00.00.2025 stattgefunden, die Beteiligung der Behörden und sonstiger Träger öffentlicher Belange gemäß § 4 Abs.1 BauGB erfolgte vom 00.00.2025 bis 00.00.2025.
4. Der Entwurf der Flächennutzungsplanänderung in der Fassung vom 00.00.2025 wurde mit Begründung und Umweltbericht gemäß § 3 Abs. 2 BauGB in der Zeit vom 00.00.2025 bis 00.00.2025 öffentlich ausgelegt.
5. Zu dem Entwurf der Flächennutzungsplanänderung in der Fassung vom 00.00.2025 wurden die Behörden und sonstigen Träger öffentlicher Belange gemäß § 4 Abs. 2 BauGB in der Zeit vom 00.00.2025 bis 00.00.2025 beteiligt.
6. Die Gemeinde Unterdießen hat mit Beschluss des Gemeinderates vom 00.00.2025 die 17. Änderung des Flächennutzungsplanes in der Fassung vom 00.00.2025 festgestellt.

Gemeinde Unterdießen

Alexander Enthofer
Erster Bürgermeister

Siegel

7. Das Landsberg am Lech hat die 17. Flächennutzungsplanänderung mit Bescheid vom..... AZ gemäß § 6 BauGB genehmigt.

Gemeinde Unterdießen

Alexander Enthofer
Erster Bürgermeister

Siegel

8. Ausgefertigt
Gemeinde Unterdießen

Alexander Enthofer
Erster Bürgermeister

Siegel

9. Der Feststellungsbeschluss zur 3. Änderung des Flächennutzungsplanes der Stadt Lauingen wurde am gemäß § 6 Abs. 5 BauGB ortsüblich bekannt gemacht. Der Flächennutzungsplan ist damit wirksam.


Gemeinde Unterdießen

Alexander Enthofer
Erster Bürgermeister

Siegel

FLÄCHENNUTZUNGSPLAN

Gemeinde Unterdießen, 17. ÄNDERUNG



Ausschnitt Luftbild unmaßstäblich

gefertigt:
geändert:
Endfertigung:

23.10.2025
03.02.2026

Städtebaulicher Teil

**ARCHITEKTURBÜRO
HÖRNER & PARTNER**
Architektur + Stadtplanung
An der Leithe 7
86956 Schongau
Tel.: 08861/933700
mail: info@architekturhoerner.de

Landschaftsplanerischer Teil

U-Plan
Büro für Umweltberatung &
angewandte Landschaftsplanung GbR
Mooseurach 16
82549 Königsdorf
Tel. 08179 / 925540
mail@buero-u-plan.de